


Lageplan zur Satzung über die
1. Erweiterung des förmlich
festgelegten Sanierungsgebiets
"Hoffeld-Schlossweinberg
(Ortskern III)"

Hinweis
Der Lageplan ist Bestandteil der Satzung
über die 1. Erweiterung des förmlich
festgelegten Sanierungsgebiets
"Hoffeld-Schlossweinberg
(Ortskern III)"


Verfahrensvermerke **25. Sep. 2023**
Satzungsbeschluss:

Ausgefertigt für die
ortsübliche Bekanntmachung


Untereisesheim den **27. Sep. 2023**


Christian Tretlow
Bürgermeister




Abgrenzung Sanierungsgebiet
Gesamtfläche ca. 109,25ha*


Erweiterung Sanierungsgebiet
Gesamtfläche ca. 3,90ha*


Maßstab 1:2000 (A3)
Heilbronn
24.08.2023

Böhringer / Barta



KE
LBBW Immobilien
Kommunaleentwicklung GmbH
Friedensplatz 9
74072 Heilbronn

